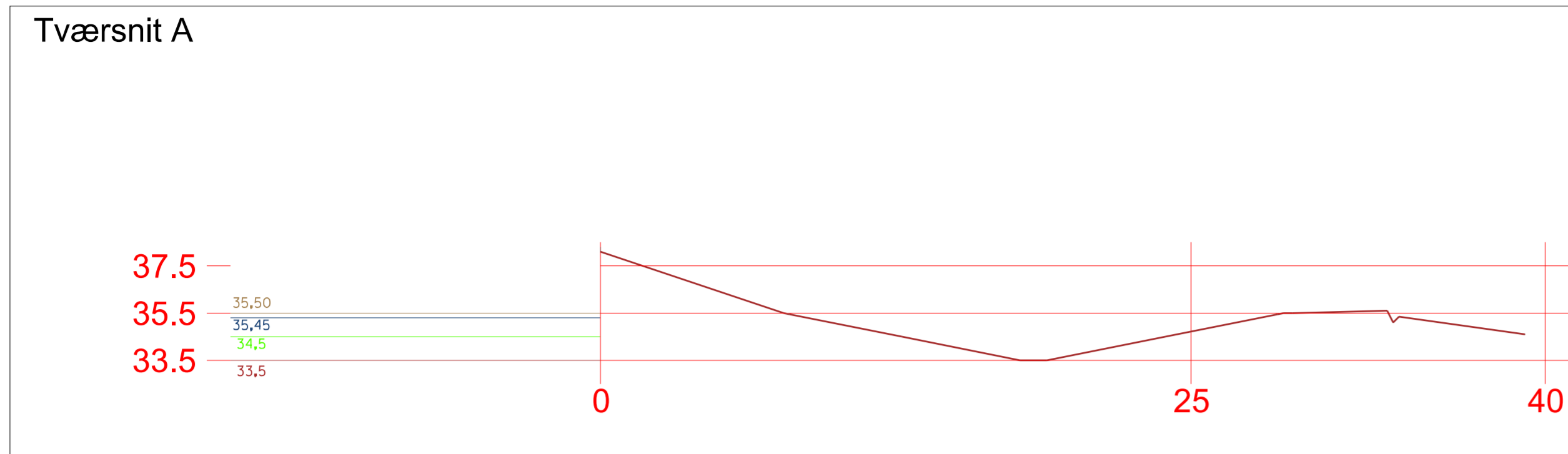
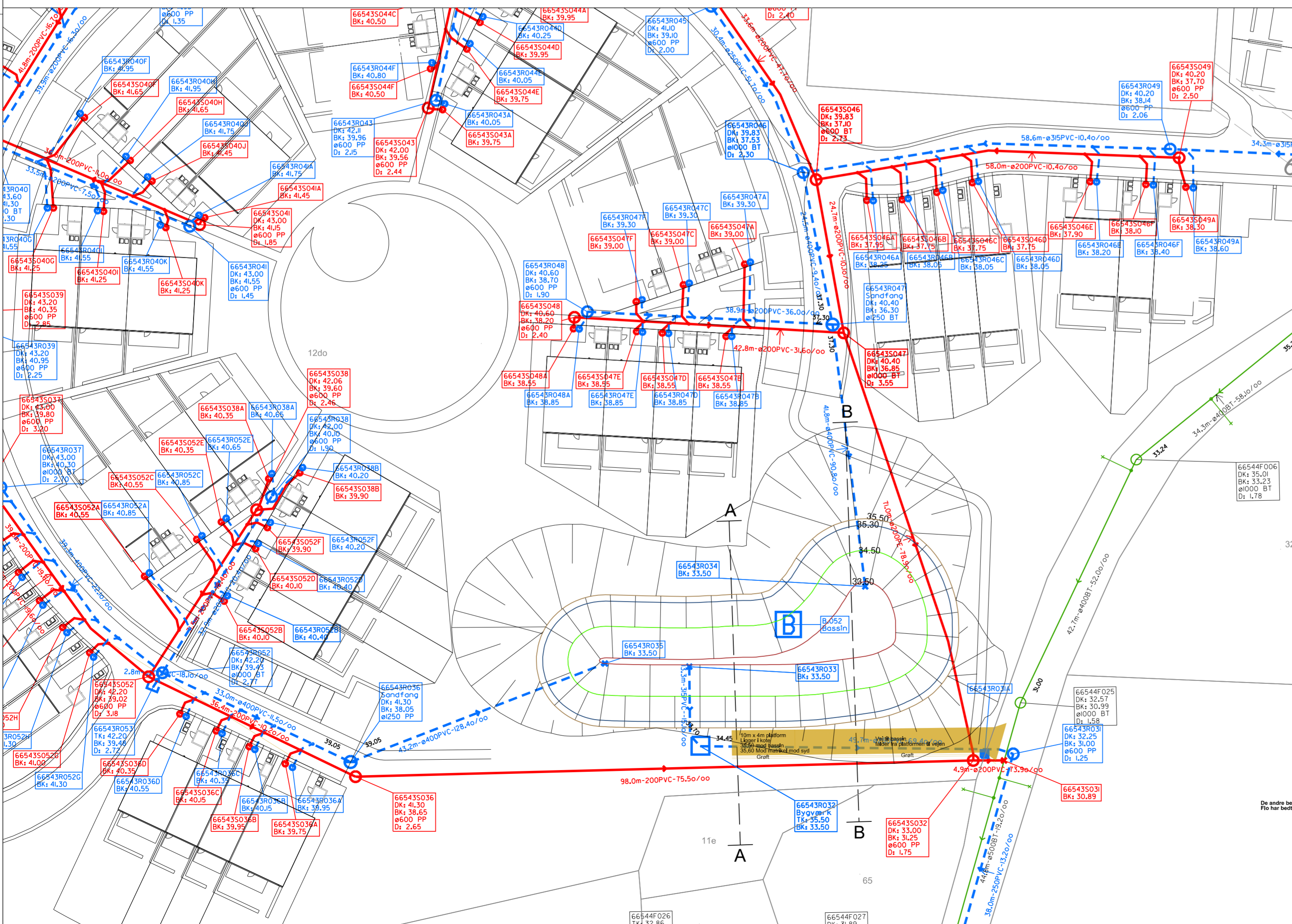
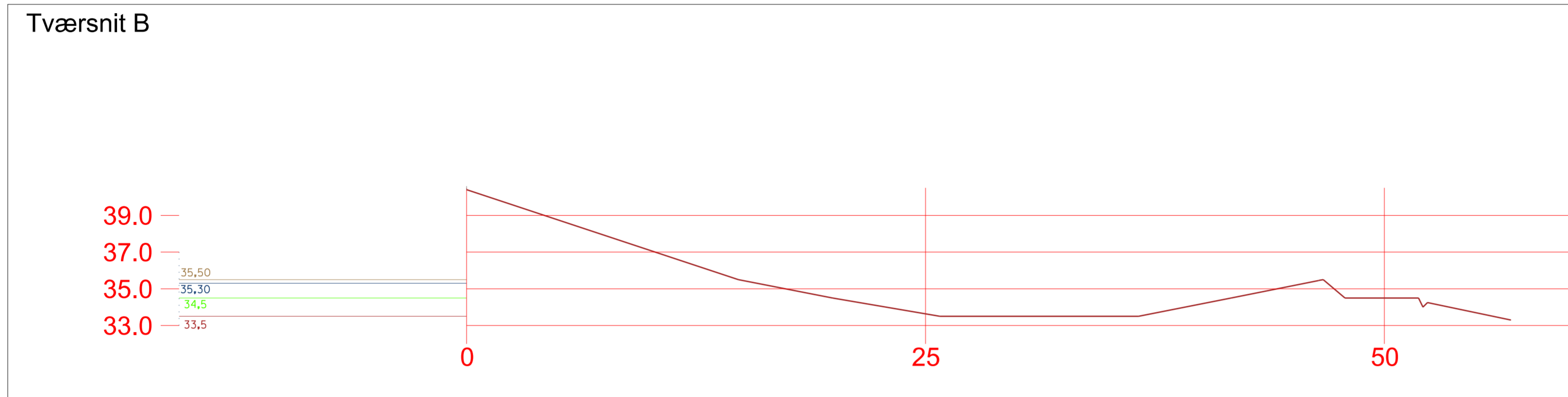


Tværsnit A



Tværsnit B



Signaturforklaring:

- Kronekant
- Max vandspejl
- Permanent vandspejl
- Bund
- Udfasing til terræn

Volumen beregninger:

- Vol Permanent vandspejl 450.979m³
- Effektiv vollumen 850.073m³
- Vol fra bund til max vandspejl 1301.052 m³
- Vol fra bund til Kronekant 1591.965m³

Bassininfo:

- Bund kote 33,50
- Permanent vsp kote 34,50
- MAX vsp kote 35,30
- Kronekant kote 35,50
- Afgrav 5510.996m³
- Påfyld 323.159m³
- Balance afgrav/Påfyld 5187.837 m³
- Skæring til terræn anlæg 1:3
- Bassin anlæg 1:5



Toldbodvej 20, 7100 Vejle
 Tlf. 76 4137 00
 Mail: mail@vejlespildevand.dk
 Hjemmeside: www.vejlespildevand.dk

Bakkegårdsvej 71 tæt lav

Gårslev, 7080 Børkop

Bassintegning

Projekt

Tegn. nr. 20612191 - 50

Mål	: 1:500
Dato	: 17.10.2023
Projektleder	: FLO
Tegner	: brimo
Kontrol	:
Godkendt	:
Fil	: 20612191 - 50.dgn
Kotesystem	: DVR 90
Koord.sys.	: UTM ETRS89 zone 32N